







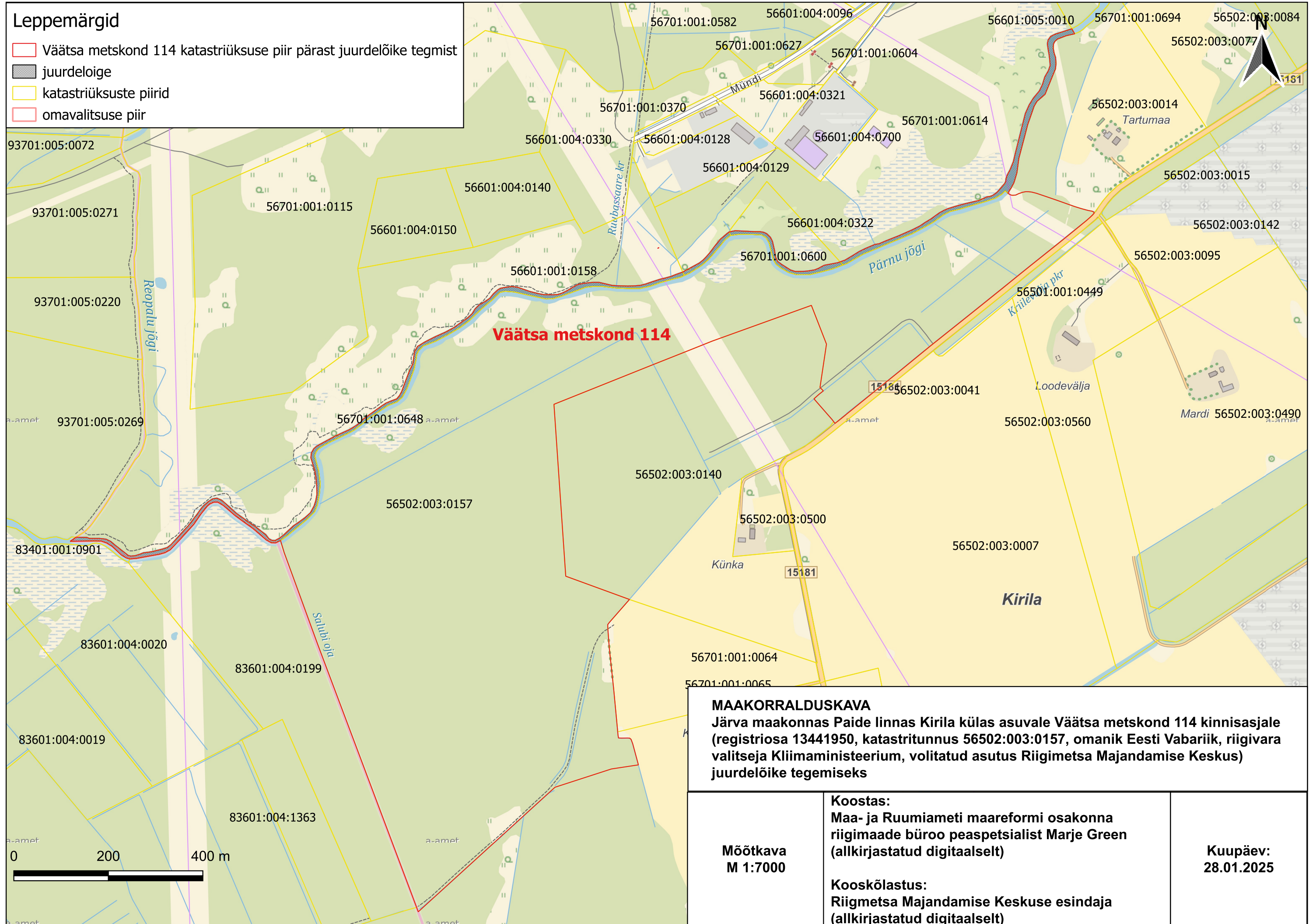


Leppemärgid

-  Väätsa metskond 114 katastriüksuse piir pärast juurdelõike tegmist
-  juurdeloige
-  katastriüksuste piirid
-  omavalitsuse piir

- ## Leppemärgid
-  Väätsa metskond 114 katastriüksuse piir pärast juurdelõike tegmist
 -  juurdeloige
 -  katastriüksuste piirid
 -  omavalitsuse piir



MAAKORRALDUSKAVA
Järva maakonnas Paide linnas Kirila külas asuvale Väätsa metskond 114 kinnisasjale
(registriosa 13441950, katastritunnus 56502:003:0157, omanik Eesti Vabariik, riigivara
valitseja Kliimaministeerium, volitatud asutus Riigimetsa Majandamise Keskus)
juurdelõike tegemiseks

MAAKORRALDUSKAVA
Järva maakonnas Paide linnas Kirila külas asuvale Väätsa metskond 114 kinnisasjale
(registriosa 13441950, katastritunnus 56502:003:0157, omanik Eesti Vabariik, riigivara
valitseja Kliimaministeerium, volitatud asutus Riigimetsa Majandamise Keskus)
juurdelõike tegemiseks

**Mõõtkava
M 1:7000**

Koostas:
Maa- ja Ruumiameti maareformi osakonna
riigimaade büroo peaspetsialist Marje Green
(allkirjastatud digitaalselt)

Kooskõlastus:
Riigimetsa Majandamise Keskuse esindaja
(allkirjastatud digitaalselt)

Kuupäev:
28.01.2025